Projekt „Eesti 20. sajandi (1870–1991) sõjalise ehituspärandi kaardistamine ja analüüs”

Palganeeme tehnilise vaatluse post Haljala vallas Lääne-Viru maakonnas

Sisukord

1. Kohustuslikud andmed 2
2. Asukoha skeemid 3
3. Fotod 9
4. Vanemad fotod 28
4. Täiendav info 30

Koostaja:
Ain Tähiste

Kärdla
2019

1. Kohustuslikud andmed

1.1	**Algne nimetus**	Palganeeme tehnilise vaatluse post
1.2	**Hilisem(ad), sh praegune(sed) nimetus(ed)**	Palganeeme tehnilise vaatluse post
1.3	**Aadress**	Lääne-Viru maakond, Haljala vald, Käsmu küla. Lahemaa rahvuspark 3 (362 ha), tunnus: 88701:001:0900
1.4	**Koordinaadid**	59°37′28.94″, 25°52′3.77″ 6611175.4,605390.6
1.5	**Algne teave, sh ajalugu**	Uus komplekshoone ehitati 1985. aastal (tellistest laotud aastaarv seinas).
1.6	**Praegune funktsioon**	kasutuseta
1.7	**Seisukorra hinnang**	Uue torni avad on lahti, metalltrepid ülemistele korrustele kadunud. Metallist vaatetorni vahetrepid on kadunud.
1.8	**Ümbruse lühikirjeldus**	Kaugus Käsmust 3,8 km, Võsu 8 km, Loksa 9 km
1.9	**Joonised**	Hoonete ja asukoha skeemid (12)
1.10	**Fotod**	Tänapäevased fotod (35) ja ajaloolised fotod (2)
1.11	**Seotud ehitised**	
1.12	**Põhiüksus**	6. Punatähe ordeniga Gdynia piirivalvesalga (s/o 2294,“) 8. piirivalvekordon Käsmus.
1.13	**Lisateave**	
1.14	**Töö teostamise aeg**	Välitööde aeg 25.10.2017
1.15	**Koostaja andmed**	Ain Tähiste

2. Asukoha skeemid

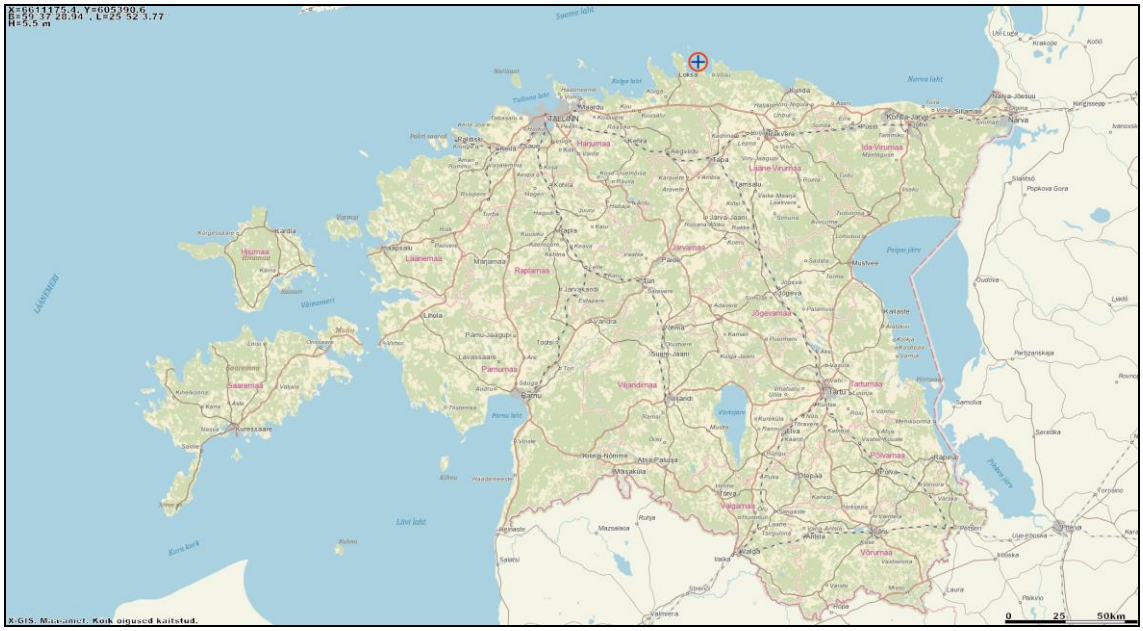

Skeem 1. Palganeeme tehnilise vaatluse post Haljala vallas Lääne-Virumaal.
Aluskaart: Maa-ameti Geoportaal

Skeem 2. Palganeeme tehnilise vaatluse post Haljala vallas Lääne-Virumaal.
Aluskaart: Maa-ameti Geoportaal

Skeem 3. Palganeeme tehnilise vaatluse post Käsmu külas Haljala vallas Lääne-Virumaal. Aluskaart: Maa-ameti Geoportaal

Skeem 4. Palganeeme tehnilise vaatluse post Käsmu külas Haljala vallas Lääne-Virumaal. Aluskaart: Maa-ameti Geoportaal

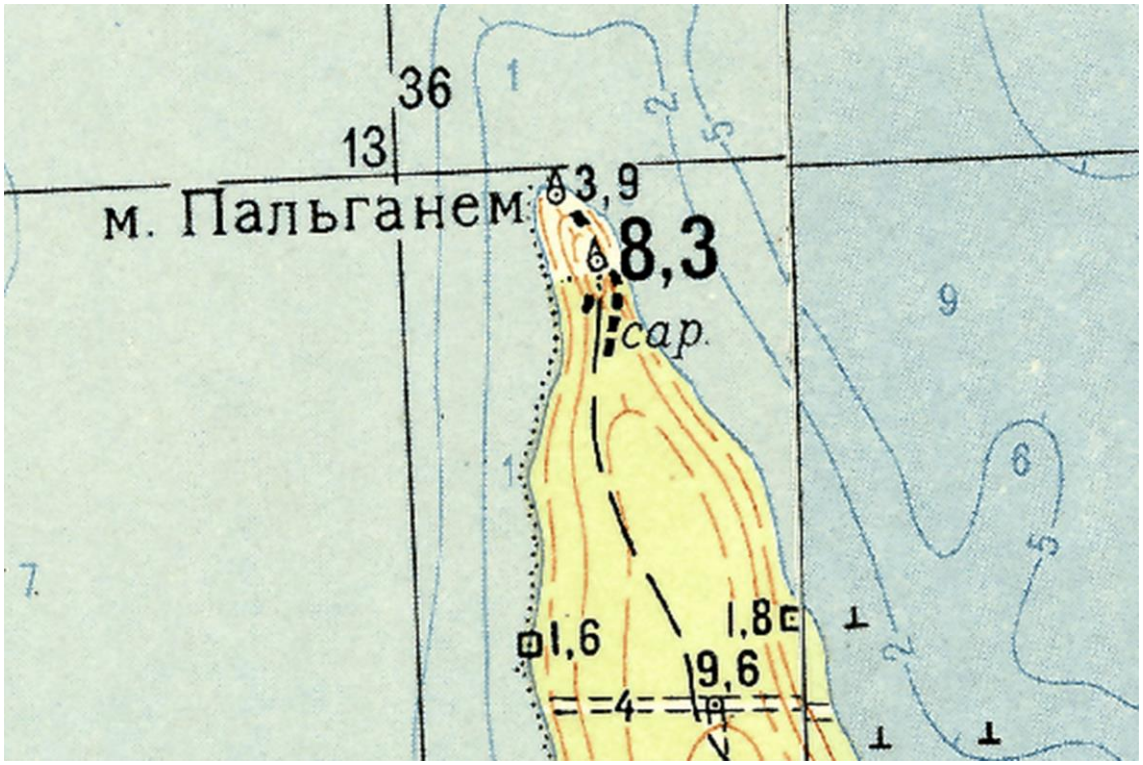

Skeem 5. Palganeeme tehnilise vaatluse post 1961. aasta topokaardil. Tähistatud on kaks torni ja kuus hoonet.
Aluskaart: Maa-ameti Geoportaal

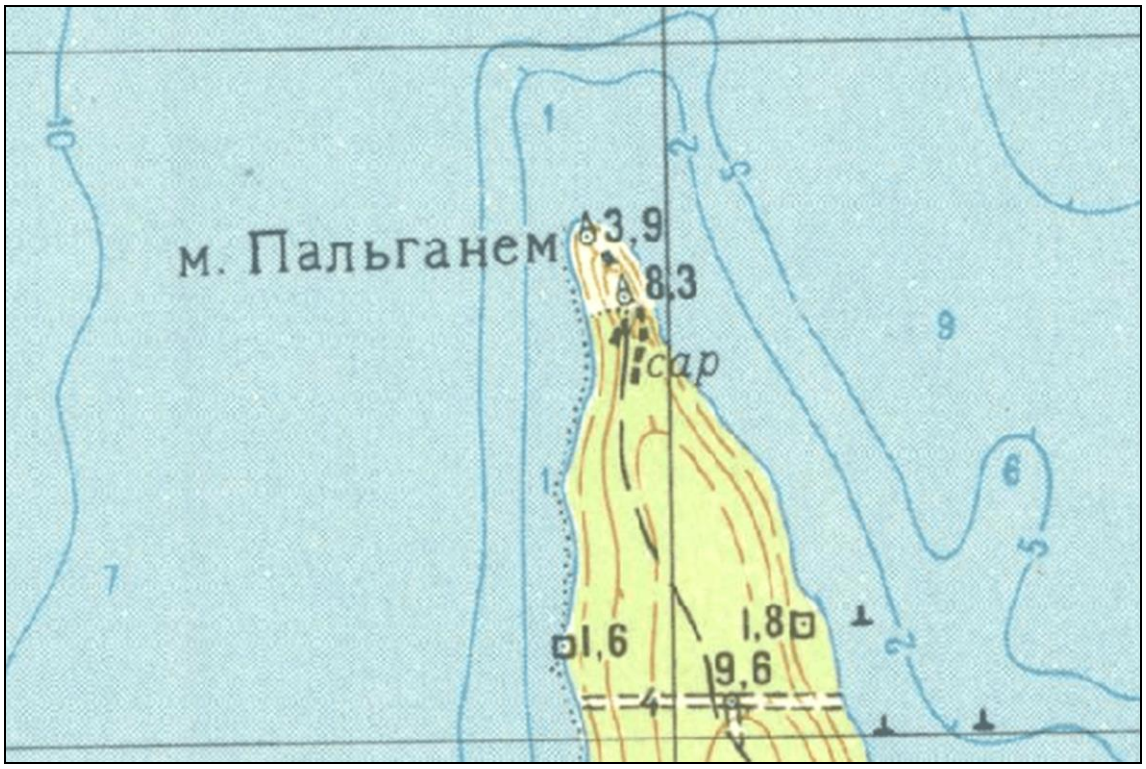

Skeem 6. Palganeeme tehnilise vaatluse post 1972. aasta topokaardil. Tähistatud on kaks torni ja kuus hoonet.
Aluskaart: Maa-ameti Geoportaal

Skeem 7. Palganeeme tehnilise vaatluse post 1984. aasta topokaardil. Torni tähis on veel vanas kohas, lisandunud on elektriliin.
Aluskaart: Maa-ameti Geoportaal

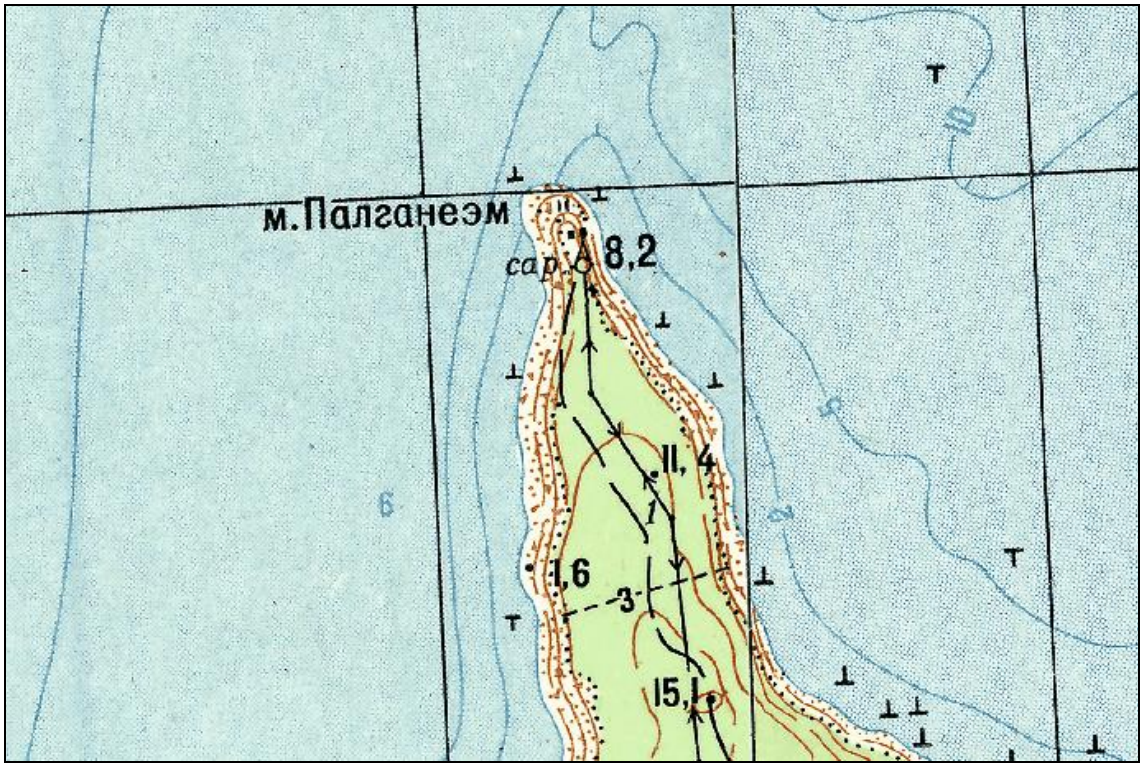

Skeem 8. Palganeeme tehnilise vaatluse post 1988. aasta topokaardil.
Aluskaart: Maa-ameti Geoportaal

Skeem 9. Palganeeme tehnilise vaatluse post .
Aluskaart: Maa-ameti Geoportaal

Skeem 10. Palganeeme tehnilise vaatluse post Käsmu külas Haljala vallas Lääne-Virumaal.
Aluskaart: Maa-ameti Geoportaal



Skeem 11. Palganeeme tehnilise vaatluse posti objektid.
Aluskaart: Maa-ameti Geoportaal

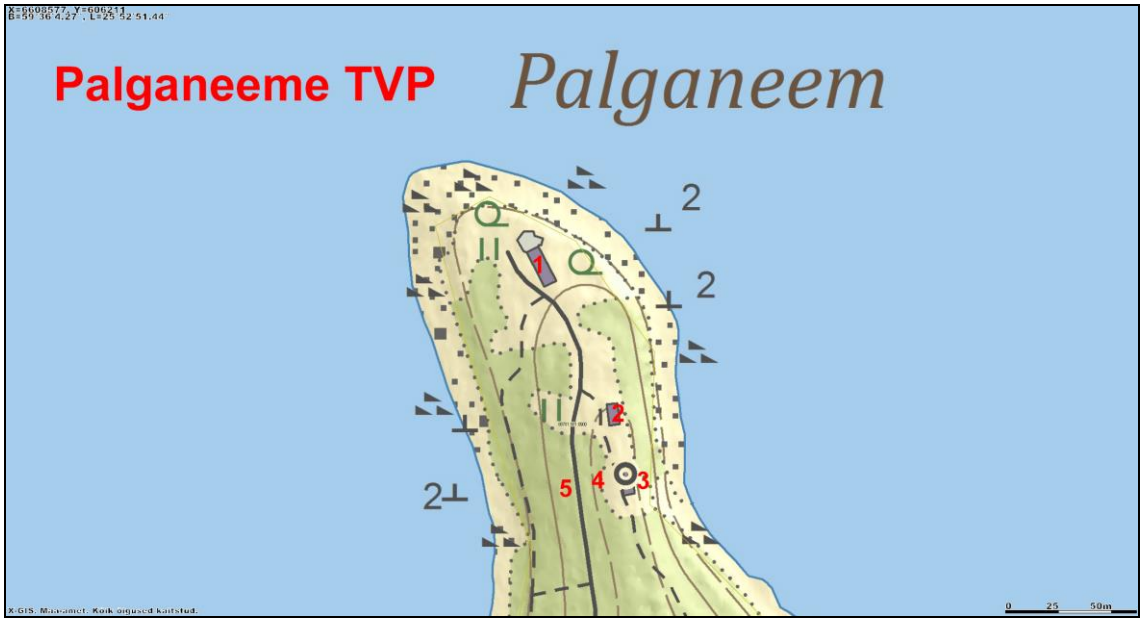

Skeem 12. Palganeeme tehnilise vaatluse posti objektid.
Aluskaart: Maa-ameti Geoportaal

1 - uus komplekshoone
2 - vana diislimaja
3 - vana hoone ja vaatetorn
4 - vaiadest alus (alajaam?)
5 - silikaathoone

3. Fotod

Foto numbri järel sulgudes on pildifaili number.
Nurksulgudes on objekti number asukohaskeemil.

Foto 1. Palganeeme tehnilise vaatluse post. Uus komplekshoone [1].
Foto Ain Tähiste 25.10.2015.

Foto 2. Palganeeme tehnilise vaatluse post. Uus komplekshoone [1].
Foto Ain Tähiste 25.10.2015.

Foto 3. Palganeeme tehnilise vaatluse post. Uus komplekshoone [1].
Foto Ain Tähiste 25.10.2015.

Foto 4. Palganeeme tehnilise vaatluse post. Uus komplekshoone [1].
Foto Ain Tähiste 25.10.2015.

Foto 5. Palganeeme tehnilise vaatluse post. Uus komplekshoone [1].
Foto Ain Tähiste 25.10.2015.

Foto 6. Palganeeme tehnilise vaatluse post. Uus komplekshoone [1].
Foto Ain Tähiste 25.10.2015.

Foto 7. Palganeeme tehnilise vaatluse post. Uus komplekshoone [1].
Foto Ain Tähiste 25.10.2015.

Foto 8. Palganeeme tehnilise vaatluse post. Uus komplekshoone [1].
Foto Ain Tähiste 25.10.2015.

Foto 9. Palganeeme tehnilise vaatluse post. Uus komplekshoone [1].
Foto Ain Tähiste 25.10.2015.

Foto 10. Palganeeme tehnilise vaatluse post. Uus komplekshoone [1].
Foto Ain Tähiste 25.10.2015.

Foto 11. Palganeeme tehnilise vaatluse post. Uus komplekshoone [1].
Foto Ain Tähiste 25.10.2015.

Foto 12. Palganeeme tehnilise vaatluse post. Uus komplekshoone [1].
Foto Ain Tähiste 25.10.2015.

Foto 13. Palganeeme tehnilise vaatluse post. Uus komplekshoone [1].
Foto Ain Tähiste 25.10.2015.

Foto 14. Palganeeme tehnilise vaatluse post. Uus komplekshoone [1].
Foto Ain Tähiste 25.10.2015.

Foto 15. Palganeeme tehnilise vaatluse post. Uus komplekshoone [1].
Foto Ain Tähiste 25.10.2015.

Foto 16. Palganeeme tehnilise vaatluse post. Vana diislimaja [2].
Foto Ain Tähiste 25.10.2015.

Foto 17. Palganeeme tehnilise vaatluse post. Vana diislimaja [2].
Foto Ain Tähiste 25.10.2015.

Foto 18. Palganeeme tehnilise vaatluse post. Vana diislimaja [2].
Foto Ain Tähiste 25.10.2015.

Foto 19. Palganeeme tehnilise vaatluse post. Vana diislimaja [2].
Foto Ain Tähiste 25.10.2015.

Foto 20. Palganeeme tehnilise vaatluse post. Vana diislimaja [2].
Foto Ain Tähiste 25.10.2015.

Foto 21. Palganeeme tehnilise vaatluse post. Vana diislimaja [2].
Foto Ain Tähiste 25.10.2015.

Foto 22. Palganeeme tehnilise vaatluse post. Vana meeskonnahoone ja vaatetorn [3].
Foto Ain Tähiste 25.10.2015.

Foto 23. Palganeeme tehnilise vaatluse post. Vana meeskonnahoone ja vaatetorn [3].
Foto Ain Tähiste 25.10.2015.

Foto 24. Palganeeme tehnilise vaatluse post. Vana meeskonnahoone ja vaatetorn [3].
Foto Ain Tähiste 25.10.2015.

Foto 25. Palganeeme tehnilise vaatluse post. Vana meeskonnahoone ja vaatetorn [3].
Foto Ain Tähiste 25.10.2015.

Foto 26. Palganeeme tehnilise vaatluse post. Vana meeskonnahoone ja vaatetorn [3].
Foto Ain Tähiste 25.10.2015.

Foto 27. Palganeeme tehnilise vaatluse post. Vana meeskonnahoone ja vaatetorn [3].
Foto Ain Tähiste 25.10.2015.

Foto 28. Palganeeme tehnilise vaatluse post. Vaatetorn [3].
Foto Ain Tähiste 25.10.2015.

Foto 29. Palganeeme tehnilise vaatluse post. Vaatetorn [3].
Foto Ain Tähiste 25.10.2015.

Foto 30. Palganeeme tehnilise vaatluse post. Vana meeskonnahoone ja vaatetorn [3].
Foto Ain Tähiste 25.10.2015.

Foto 31. Palganeeme tehnilise vaatluse post. Vana meeskonnahoone ja vaatetorn [3].
Foto Ain Tähiste 25.10.2015.

Foto 32. Palganeeme tehnilise vaatluse post. Vana meeskonnahoone ja vaatetorn [3].
Foto Ain Tähiste 25.10.2015.

Foto 33. Palganeeme tehnilise vaatluse post. Vaiadest alajaama alus (?) [4].
Foto Ain Tähiste 25.10.2015.

Foto 34. Palganeeme tehnilise vaatluse post. Tellishoone [5].
Foto Ain Tähiste 25.10.2015.

Foto 35. Palganeeme tehnilise vaatluse post. Tellishoone [5].
Foto Ain Tähiste 25.10.2015.

4. Vanemad fotod

Foto 36. Palganeeme vaatluspost. Eesti Rohevöö militaarobjektid

Foto 37. Palganeeme vaatlustorn. Eesti Rohevöö militaarobjektid

4. Täiendav info

Eesti Rohevöö projekt

http://pk.emu.ee/struktuur/keskkonnakaitsejamaastikukorraldus/projektid/balticgreenbelt/militaarobjektid/
(vaadatud 4.10.2018)

Eesti rohevöö militaarobjektid: Eesti põhja- ja looderannik

Google Maps kaardirakendusse on märgitud 197 objekti
https://www.google.com/maps/d/viewer?mid=1JwCoVbQG--CYNwH3pPtbrmPHin0&ll=59.61980688763577%2C25.895141629605178&z=12
(vaadatud 4.10.2018)

NSV Liidu ja Venemaa relvajõud Eestis 20. sajandi lõpukümnendeil. Esimene osa: ülevaade Eestis asunud NSV Liidu ja Venemaa relvajõududest (v.a. merevägi). Koostaja Jüri Pärn 2007

MULTISTAB - K PALGANEEME MAI 2010

https://multistability.wordpress.com/2010/05/21/k-palganeeme-mai-2010/